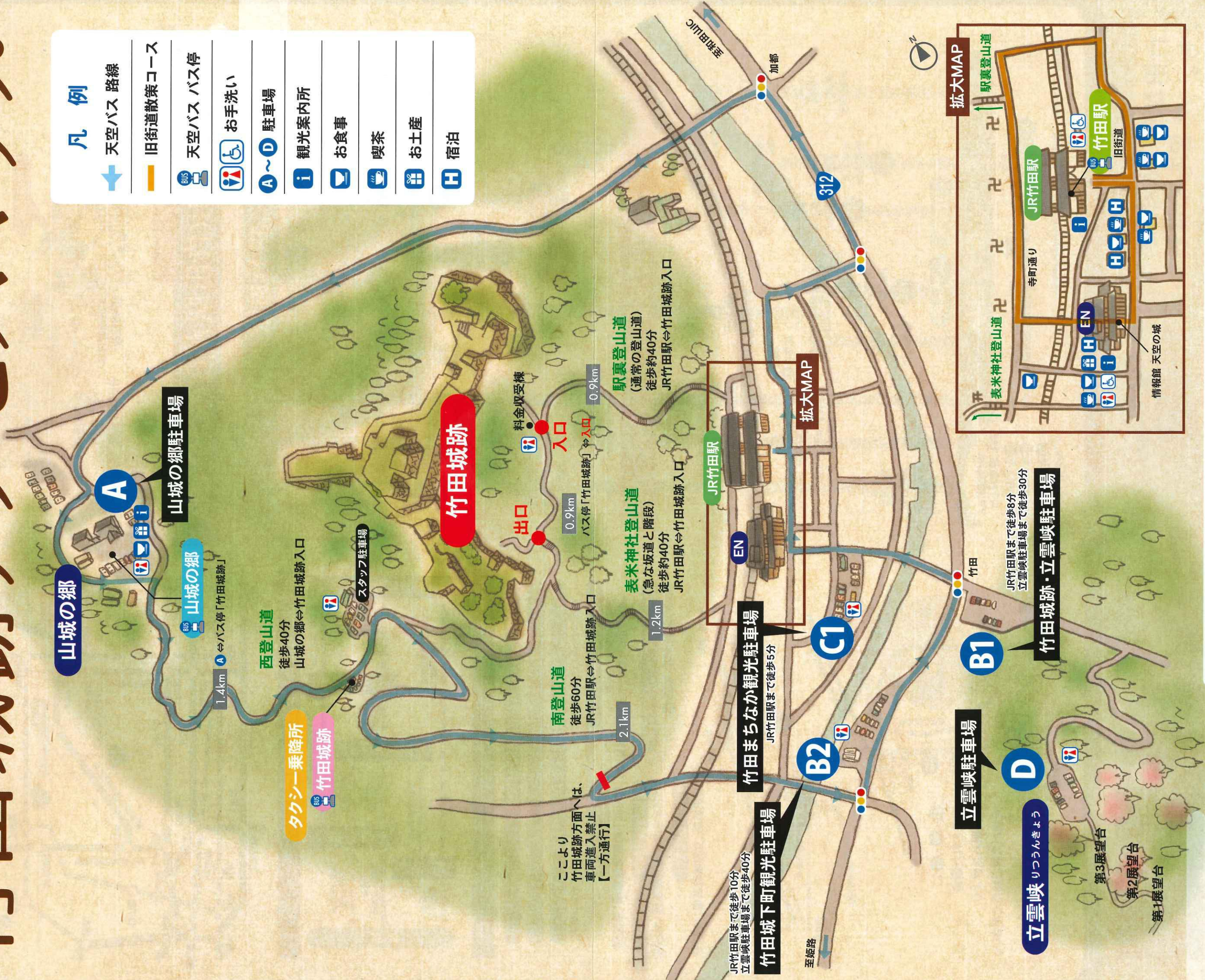


竹田城跡アクセスマップ

凡例

- 天空バス 路線
- 旧街道散策コース
- 天空バス バス停
- お手洗い
- A~D 駐車場
- 観光案内所
- お食事
- 喫茶
- お土産
- H 宿泊



竹田城跡周辺の駐車場地図

- A 100台
 - B1 100台
 - B2 150台
 - C1 60台
 - D 50台
- *Cは7~21時のみ可 *Dは有料：車3000円 バス1,000円

天空バスについて

B1 B2 C1 にお車を駐車の場合、バス停「JR竹田駅」より天空バスにご乗車ください。

第1、第2展望台

雲海が見られる展望台(竹田駅から駐車場Dまでタクシニーで10分、その後徒歩30~40分)

竹田城跡周辺の駐車場地図

- A 100台
 - B1 100台
 - B2 150台
 - C1 60台
 - D 50台
- *Cは7~21時のみ可 *Dは有料：車3000円 バス1,000円

天空バスについて

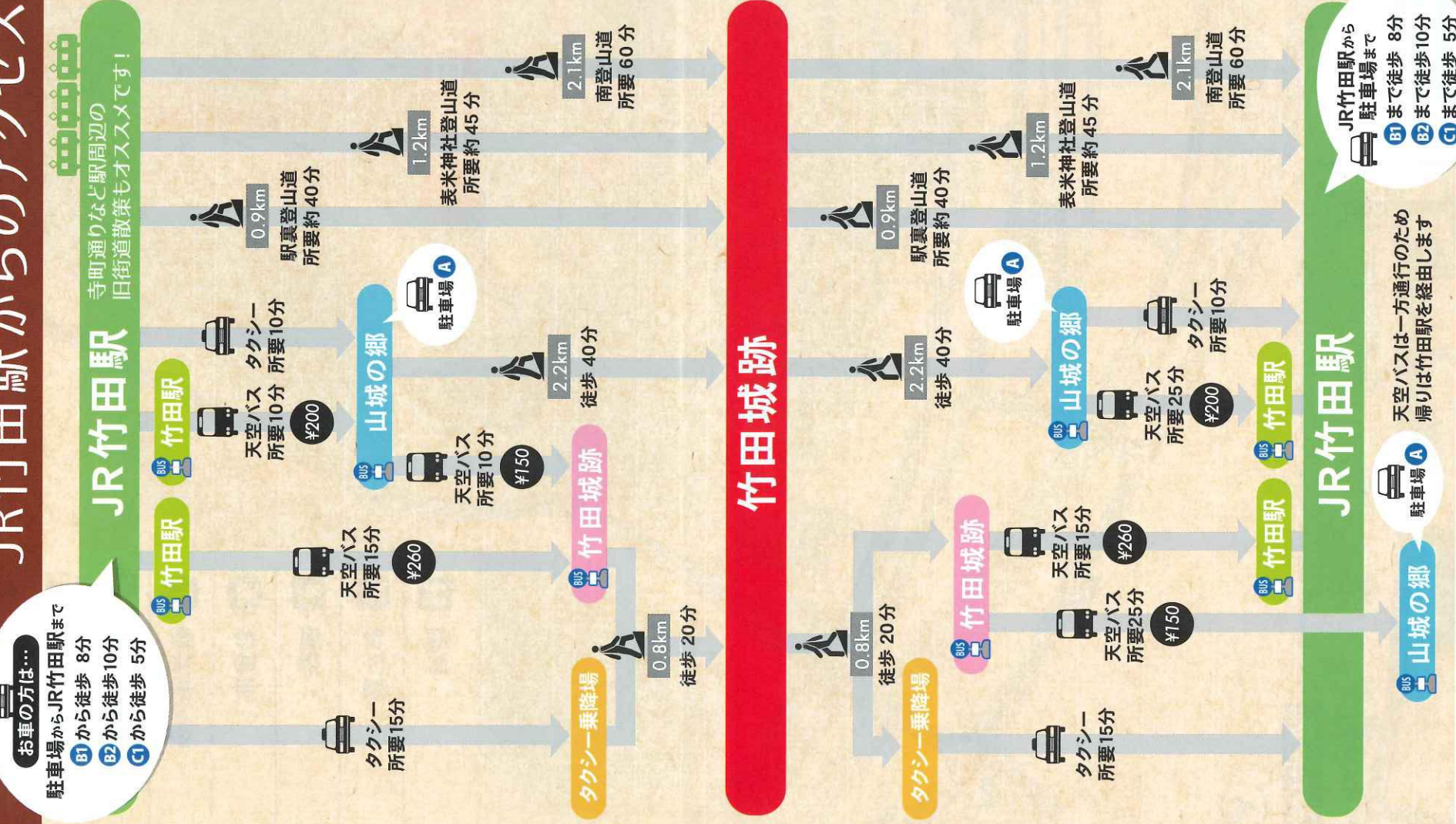
B1 B2 C1 にお車を駐車の場合、バス停「JR竹田駅」より天空バスにご乗車ください。

竹田城跡への行き方

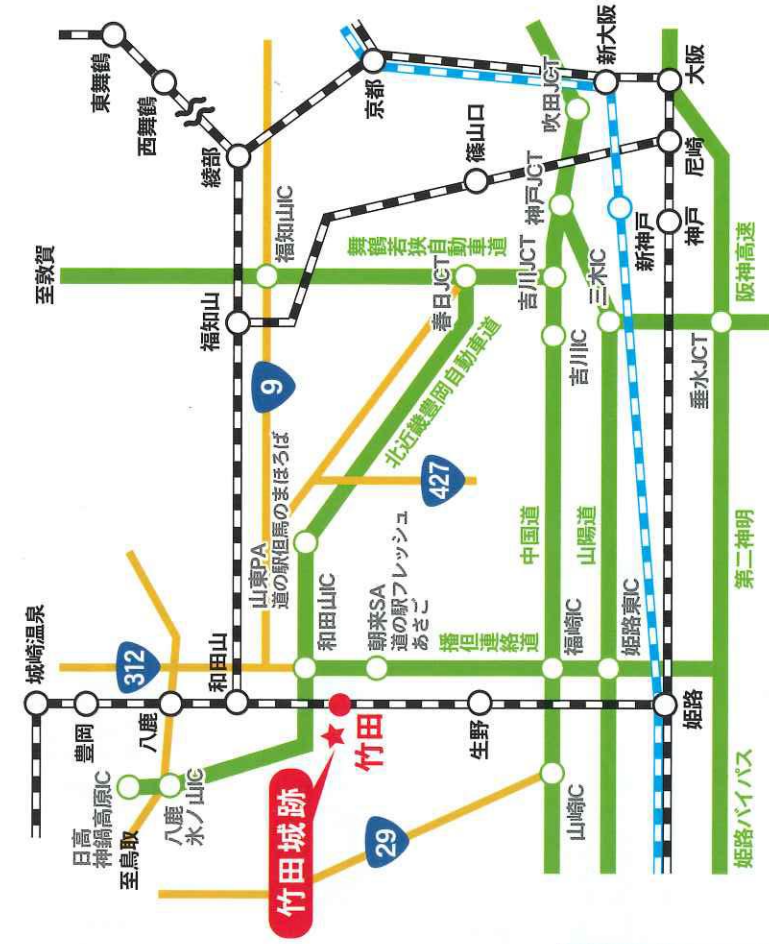


オモテ面のマップと合わせてご覧ください。

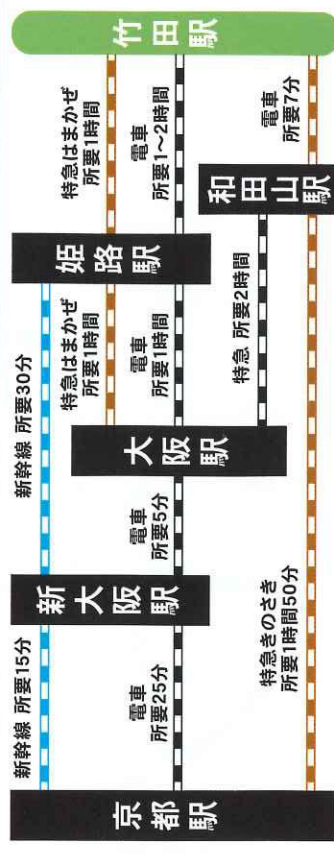
JR竹田駅からのアクセス



※天空バスは季節・曜日により運行しない日があります。



主要駅からJR竹田駅まで



車の場合

- 播但連絡有料道路
- 「和和田山IC」で一般道へ下りる
- 「和和田山インター前」信号を左折
- 国道312号線沿いに約1km南下
- 「加都(かつ)」信号を右折
- 道なりに2kmほど直進
- 途中、円山川→線路→竹田小学校横を通過
- 「竹田」信号直進
- 竹田城下町観光駐車場：地図 B2
- 「竹田」信号右折
- 竹田まちなか観光駐車場：地図 C1
- 「竹田」信号左折
- 竹田城跡・立雲峡駐車場：地図 B1



竹田から
ちよっと足をのびして

城崎温泉・生野銀山へ



史跡 生野銀山
 JR生野駅からタクシーで10分
 JR竹田駅周辺から車で30分