

通往“竹田城遗迹”的地图



PHOTO PROVIDED BY TOSHIHISA YOSHIDA

天守台建在海拔353.7米的山顶上，南北跨度400米、东西跨度100米。是日本屈指可数的保存完整的石垣遗迹。秋冬的早晨，云海围绕，竹田城遗迹宛如漂浮在空中一般。作为“天空之城”受到人们的喜爱。



凡例

- 天空公共汽车路线
- 公共汽车站
- 洗手间
- A~E 停车场
- D 职工专用
- E 立云峡停车场
- i 观光咨询处
- 饭店
- 咖啡馆
- 土特产
- H 住宿

停车场

- A 120辆以内
- B 60辆以内
- C 170辆以内
- D 职工专用
- E 50辆以内

(收费) 新车300日元/辆
公共汽车1000日元/辆

天空公共汽车

在B、C停车场停车时，如果需要乘坐天空公共汽车的乘客，请到竹田车站的乘车点乘车。高峰期，停车场可能会有所改变

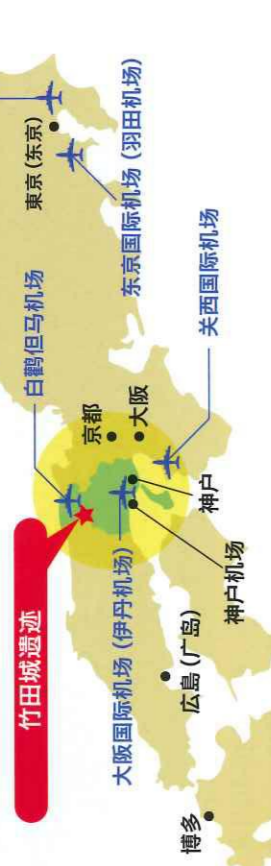
第1、2展望台

可以看到云海的展望台（竹田车站去往E停车场打车约10分钟，后徒步30~40分钟）秋天的早晨，每3~4天就可以看到一次浮在云海的竹田城遗迹

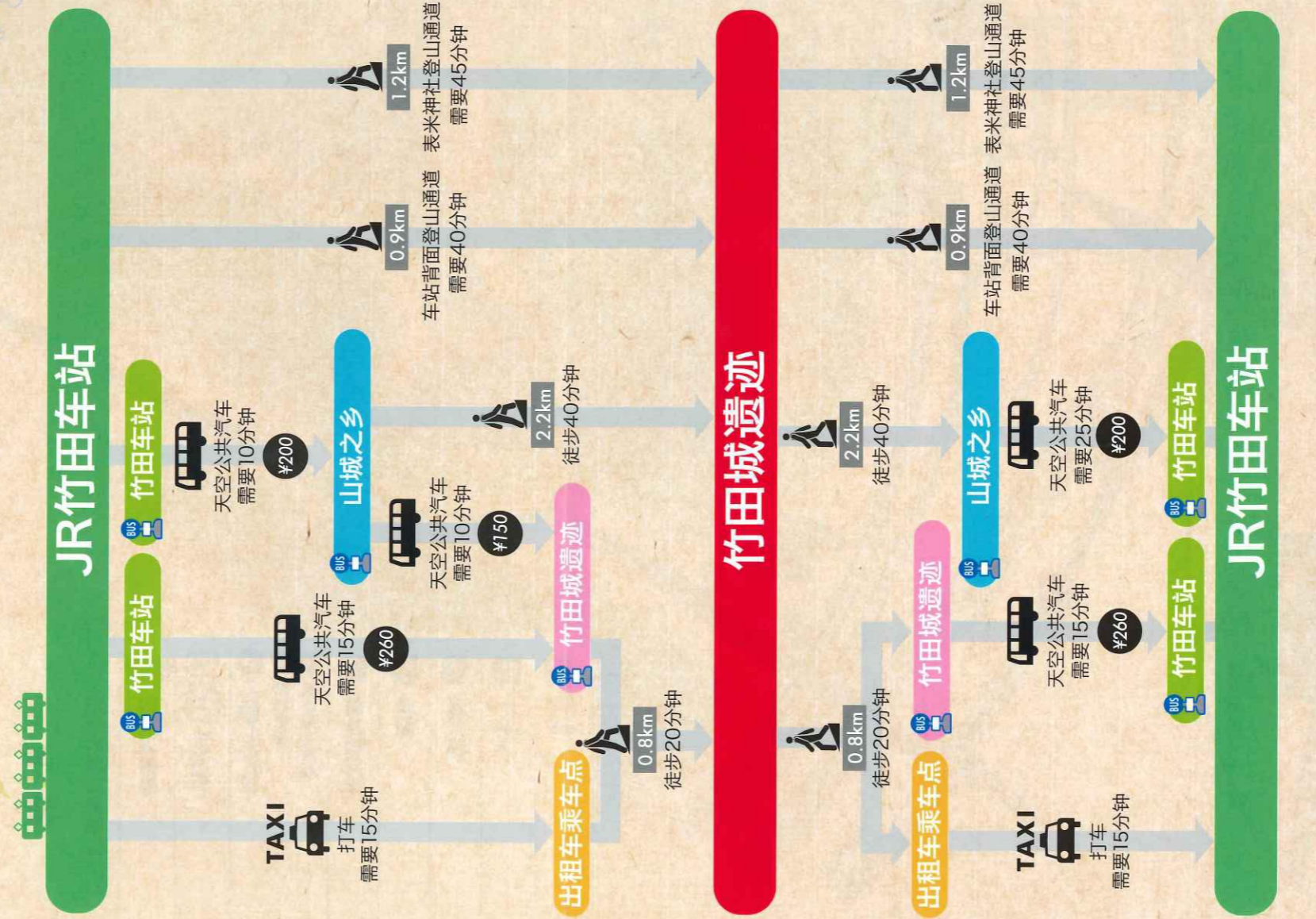
立云峡

- 第3展望台
- 第2展望台
- 第1展望台

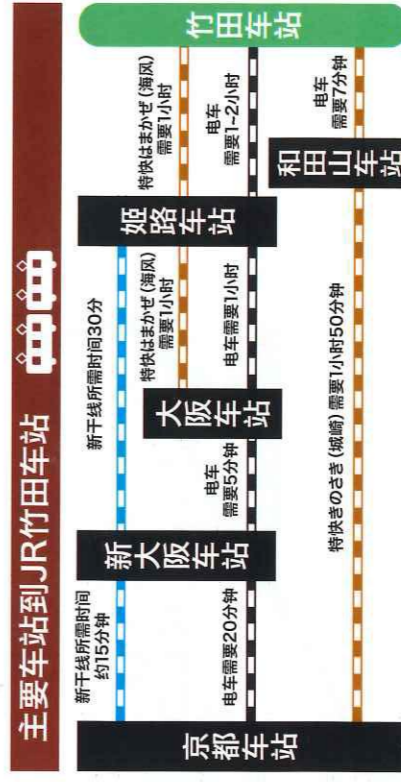
通往“竹田城遗迹”的路线



从竹田车站到竹田城遗迹的交通



从机场到主要车站



竹田车站与城崎温泉车站的交通

